

RÉUNION PUBLIQUE

PROJET DE RÉAMÉNAGEMENT DES COUSTOUS

Jeudi 27 Février 2025



01

PRÉSENTATION DES RÉSULTATS
DE LA CONSULTATION PUBLIQUE

02

PRÉSENTATION DU PRÉ-PROJET DE
RÉAMÉNAGEMENT

03

ÉCHANGES AUTOUR DU PRÉ-PROJET





1. PRÉSENTATION DES RÉSULTATS DE LA CONSULTATION PUBLIQUE

Timothée Blourdiel – Chef de projet PVD

Dépouillement et interprétation, études préalables, définition des enjeux et objectifs, expérimentation de schémas fonctionnels

Prise en compte des retours, études complémentaires et ajustement du projet aux regard des contraintes réglementaires en collaboration avec l'ABF et le CAUE pour finaliser le projet et déposer le permis d'aménager

Été 2022

Consultation citoyenne

Février 2025

Restitution de la consultation publique et des pistes de pré-projet en réunion publique

Fin 2025

Lancement d'une première tranche de travaux



VOTRE AVIS NOUS INTÉRESSE !

Une organisation du questionnaire en **3 parties** et **17 questions** :

I- PROFIL

Le profil des répondants afin de pondérer et ainsi mieux apprécier les réponses données et les tendances qui se dégagent

II- QUE REPRÉSENTENT LES COUSTOUS POUR VOUS

Des questions pour faire ressortir les usages et les attachements aux allées Coustous, ce qui doit être préservé au sein d'un projet de réaménagement

III- LES COUSTOUS DE DEMAIN

Des questions plus précises dans la volonté d'interroger sur l'ensemble des sujets qui se rapportent aux Allées Coustous sans poser de contraintes techniques au préalable pour ne pas censurer les propositions et les idées.

40 jours de consultation



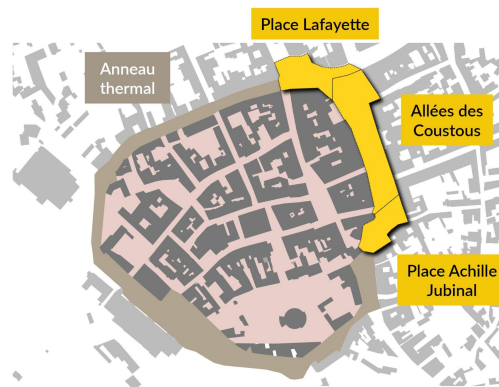
VOTRE AVIS NOUS INTÉRESSE !

6 juillet 2022 → 15 août 2022



Un questionnaire ouvert 40 jours pendant les vacances d'été et notamment en période de fortes chaleurs. La météo a influencé les réponses très axées autour de l'ombre et de la fraîcheur. Un constat qui sera cependant de plus en plus récurrent.

Une consultation qui porte sur l'ensemble
Lafayette - Coustous - Jubinal



Ce réaménagement portera sur la place Lafayette, les allées des Coustous et la place Achille Jubinal mais il doit s'intégrer dans une vision urbaine globale qui comprend l'ensemble de l'anneau thermal.

Le titre donné au questionnaire a biaisé les réponses qui se sont concentrées sur les allées Coustous alors que les places Lafayette et Jubinal nécessitent autant d'attention que le coeur des allées.

2 formats de réponse
en ligne et papier

1309 réponses

 78% en ligne soit 1017 réponses

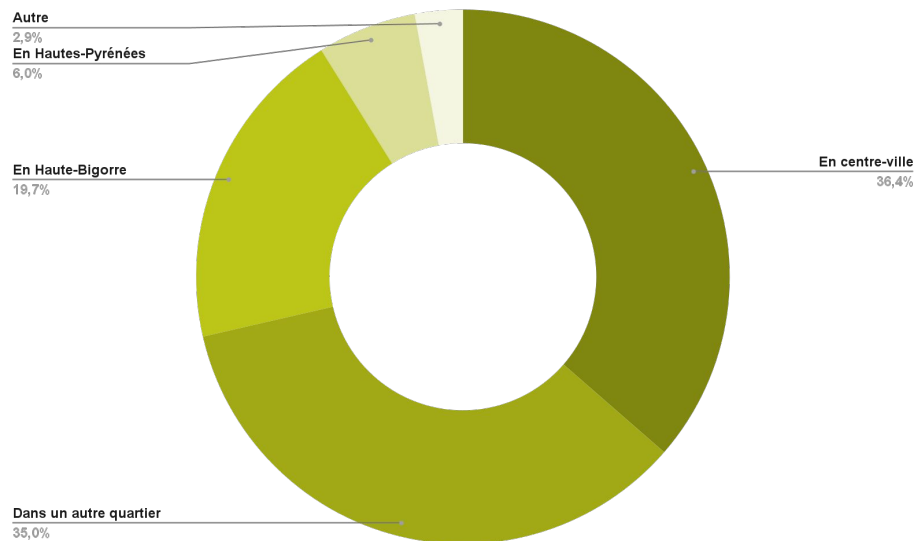
 22% en papier soit 292 réponses

En plus du questionnaire en ligne et d'une version détachable dans le bulletin municipal une distribution a également été réalisée dans les principaux espaces recevant du public à Bagnères-de-Bigorre à savoir la mairie, France Service, l'Office du tourisme ainsi que les Grands thermes.

L'interprétation des résultats de ce questionnaire se base sur 1309 réponses, il est donc normal que chacun ne se retrouve pas nécessairement dans les tendances présentées. Cette présentation ne reprend pas l'ensemble des contributions de la consultation publique, elle s'attache simplement à mettre en avant les principaux apports et les tendances collectives qui se sont dégagées de celle-ci.



Vous résidez :

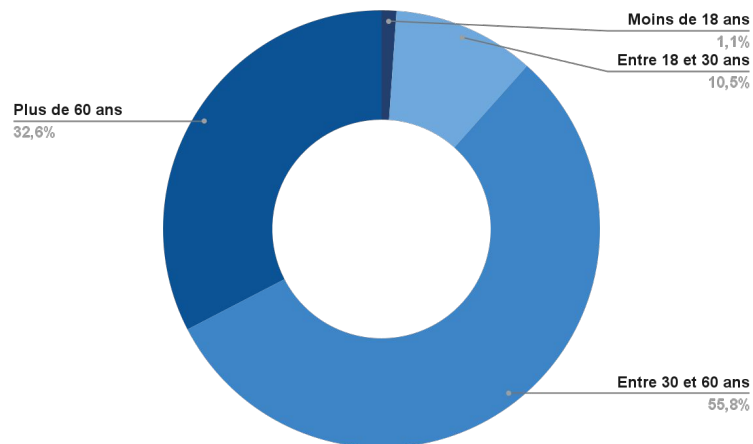


> Un projet qui mobilise localement avec près de 3 participants sur 4 qui sont **Bagnérails** dont **36.4%** habitent en centre-ville

> Un projet qui suscite aussi de l'intérêt pour l'ensemble du territoire avec plus de **250** réponses d'habitants de d'autres communes de la Haute-Bigorre (environ 1 sur 5).

> Des visiteurs du territoire sous-représentés dans le sondage, une vision du public de passage très peu visible (100 réponses).

Vous avez :



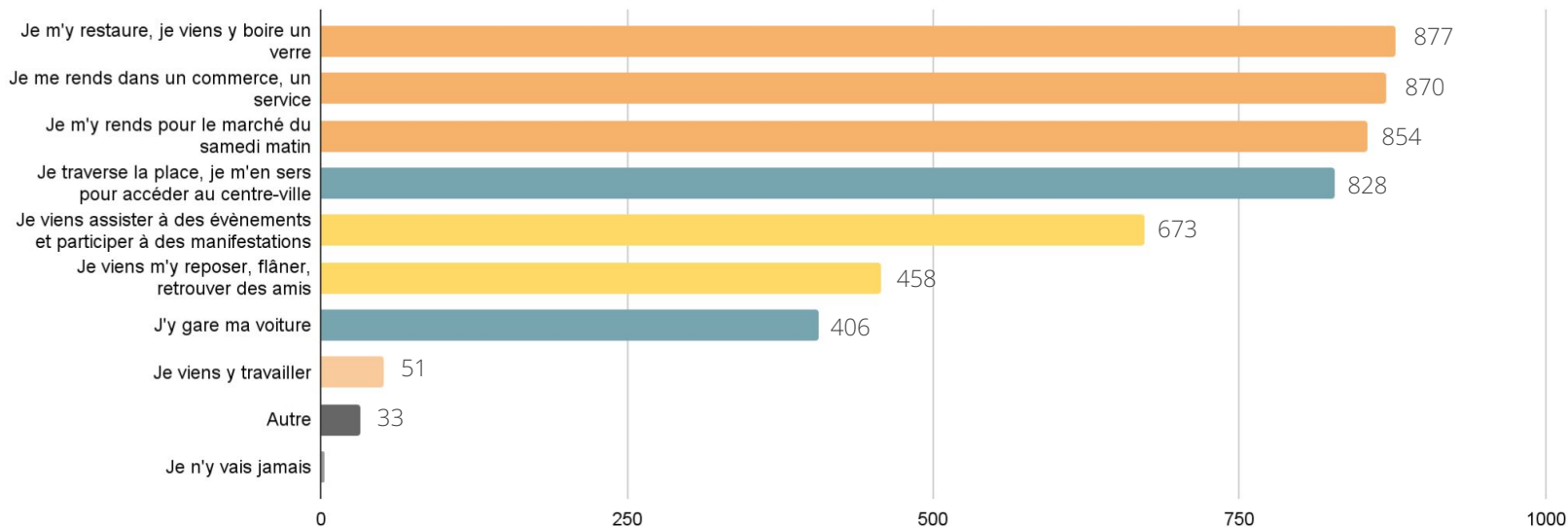
> Un tiers des répondants sont âgés de plus de **60 ans**

> Un majorité de répondants âgés entre **30 et 60 ans (55.8%)**

> Une sous-représentation des jeunes avec seulement **11.6%** âgés de moins de 30 ans et **1.1%** des répondants âgés de moins de 18 ans or ce sont les utilisateurs de demain

QUE REPRÉSENTENT LES COUSTOUS POUR VOUS ?

Quel(s) usage(s) faites-vous des allées Coustous ?



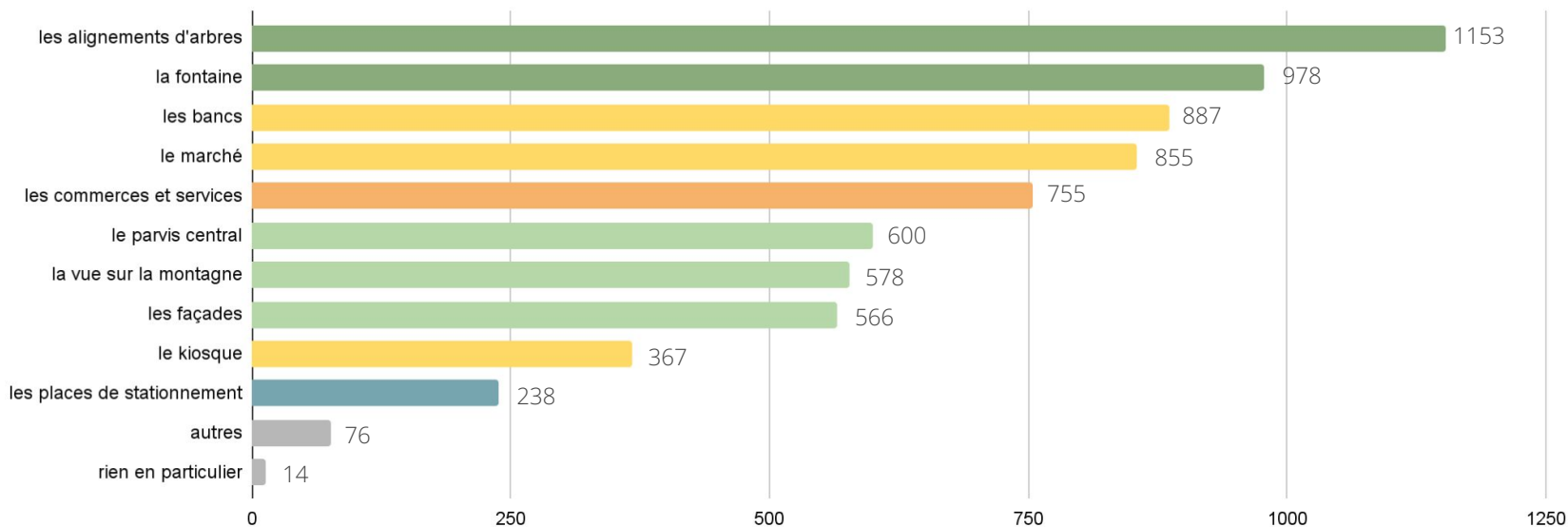
1/ La fonction commerciale de la place représente les principaux usages de celle-ci : s'y restaurer, venir y boire un verre, se rendre dans un commerce, un service ou encore y venir pour le marché.

2/ La fonction de carrefour de circulation est elle aussi au coeur de la place actuelle. Les allées coustous sont un carrefour de circulation pour les véhicules comme pour les piétons à la fois pour le centre-ville mais c'est aussi un point de passage presque obligatoire quand on souhaite traverser la vallée. Pour autant elles ne sont pas utilisées par la majorité des répondants comme un **espace de stationnement** (406 réponses soit 31%)

3/ Le rôle social de la place apparaît comme un point essentiel notamment autour de l'événementiel qui a permis d'identifier les allées Coustous comme un lieu emblématique où se sont déroulés les principaux temps forts de la vie Bagnéraise et de la vallée.

QUE REPRÉSENTENT LES COUSTOUS POUR VOUS ?

Selon vous qu'est-ce qui fait l'identité des allées Coustous et que vous souhaitez voir perdurer ? À quoi êtes-vous attachés ?



Les **alignements d'arbres** (1153 réponses soit **88%** des répondants), **la fontaine** (978 réponses soit **75%**) ainsi que **les bancs** (887 soit **68%**) sont des **marqueurs emblématiques** des allées Coustous qui ont traversé les siècles même si par exemple les essences d'arbres ont évolué, leur disposition en alignement structure les allées et ce depuis 1679.

Un attachement marqué également à la présence du **marché** qui anime ces allées ainsi qu'aux **commerces et services** présent sur la place qui constituent encore à ce jour les principaux usages de la place.

QUE REPRÉSENTENT LES COUSTOUS POUR VOUS ?

Qu'appréciez-vous sur les Coustous ?



À l'inverse qu'est-ce qui vous déplaît ?



Dans la continuité des questions précédentes, les marqueurs emblématiques **arbres** / **fontaine** / **bancs** prédominent.

La **dynamique commerciale** ressort également avec une opposition entre les commerces type **café**, hôtellerie, restauration très appréciés par leur capacité à occuper et animer l'espace public et les **agences immobilières** ainsi que les **banques** qui déplaisent.

Le **rôle social** se retrouve lui aussi dans de nombreuses réponses par l'intermédiaire des **terrasses**, des **espaces piétons de la place** ou encore les **bancs**.

Les **circulations** ou plutôt les nuisances qu'elles génèrent comme le **bruit**, ou encore l'omniprésence du **béton** sont plutôt décriées.

QUE REPRÉSENTENT LES COUSTOUS POUR VOUS ?

En résumé,

Un attachement fort et une perception assez claire du lieu : **le coeur vivant de Bagnères-de-Bigorre, l'image de la ville**

3 fonctions majeures du lieu dont tout l'enjeu est leur **cohabitation harmonieuse** au sein des allées Coustous :

Consommer, se restaurer, prendre le café, boire un verre

Se retrouver, fêter mais aussi observer, voir la vie passer et s'informer

Traverser, circuler, se promener, se rendre en centre-ville

Des **marqueurs emblématiques** à conserver pour préserver l'identité des lieux :

des alignements d'arbres au coeur des allées

la fontaine

les bancs

Souhaitez-vous que soient élargies les **terrasses de bars et restaurants** ?

Oui à 62.3%

(9.4% ne sais pas car la notion d'élargissement est liée à des contraintes techniques)
L'envie est avant tout d'avoir des commerces avec **des terrasses qui font vivre la place**

Souhaitez-vous que soit maintenu le **marché du samedi** sur les Allées Coustous ?

Cette question fait l'unanimité avec un **Oui à 92%**

La présence de cafetiers, restaurateurs, ou encore du marché sont les principaux facteurs de vie et d'utilisation de la place mais aussi d'attachement et de nostalgie liée à la présence historique de nombreux cafetiers sur les allées.

Une large majorité de réponses vont vers l'envie de **retrouver une place « commerçante, festive et conviviale »**.

Enjeux : Privilégier et soutenir autant que faire se peut les commerces et les animations commerciales qui occupent et font vivre ce large espace allant de la place Lafayette à Achille Jubinal



Souhaitez-vous que soit maintenu l'accueil d'événements et d'animations sur les Allées Coustous ?

Cette question fait l'unanimité avec un **Oui à 96%**

Les événements majeurs qu'ils soient locaux ou nationaux se sont déroulés aux allées Coustous. Ils ont permis depuis toujours de nourrir cette image de **coeur battant de Bagnères-de-Bigorre**, un rôle qu'il convient de conforter.

Ces allées ont depuis toujours eu un **rôle social**, d'abord via la **promenade du tour de l'anneau thermal** qui perdure à l'heure actuelle. Aujourd'hui les **bancs** du parvis central permettent de se retrouver et de regarder la vie se passer et le **kiosque actuel** de s'informer.



*On assiste à des événements emblématiques,
On s'y retrouve,
On y voit la vie se passer,
On s'informe,*

Le kiosque à musique historique au coeur des Allées Coustous, espace historique d'animations



Enjeux : Faciliter la tenue d'événements qui animent ce lieu allant de la place Lafayette à Achille Jubinal. Proposer des aménagements pour donner envie de s'y retrouver, d'échanger, de s'informer et de s'y promener. S'affirmer comme l'espace de vie et d'information majeur de la commune

Selon vous qu'est-ce qui fait l'identité des allées Coustous et que vous souhaitez voir perdurer ?

Les alignements d'arbres (1153 réponses soit **88%**), **la fontaine** (978 soit **75%**), **les bancs** (887 soit **68%**)

Quel(s) type(s) d'aménagement(s) naturel(s) aimeriez-vous retrouver sur les Coustous ?

La **conservation des allées d'arbres existantes** (1124 soit **85%**), espaces plantés (851 réponses) et d'autres plantations d'arbres (559 réponses).

Quel(s) mobilier(s) urbain(s) désirez-vous voir installé(s) sur les allées Coustous ?

L'installation de bancs (1089 soit **83%**), éclairage public (537), statues (407).
La plupart des mentions de statues faisant référence à la réinstallation du buste d'Alfred Roland

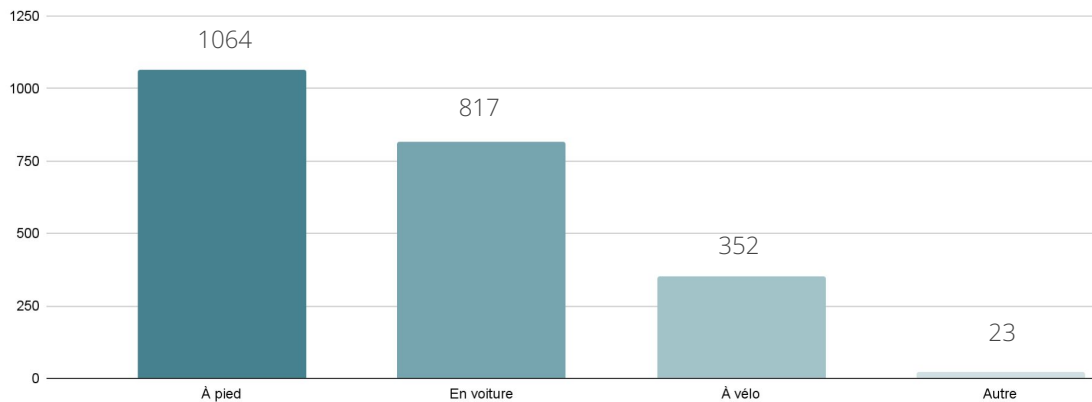
Souhaitez-vous que soient implantés des aménagements d'eau sur les Allées Coustous ?

La **conservation du jet d'eau** (922 soit **70%**), point d'eau potable (661), fontaine (591).
Bagnères-de-Bigorre, vicus Aquensis, c'est une ville d'eau il faut le montrer.

Enjeux : L'intégration des marqueurs emblématiques dans le projet de réaménagement des Allées Coustous pour conserver son identité. Fédérer autour d'éléments bâtis qui racontent les Coustous à l'ensemble des générations d'usagers (*buste d'Alfred Roland en haut des allées, kiosque historique face à la Poste*)



De quelle(s) manière(s) accédez-vous aux Coustous ?



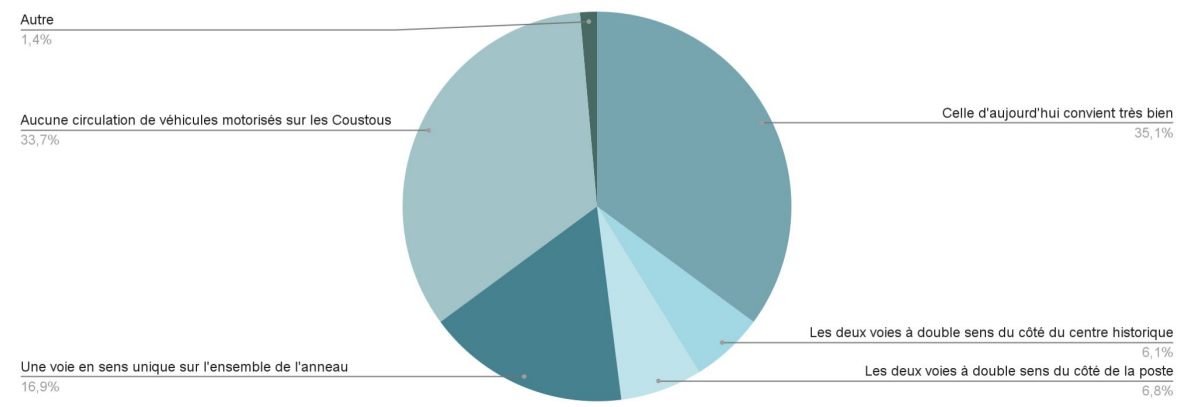
Aujourd'hui un espace majoritairement dédié à la voiture malgré que la plupart des répondants se déclarent comme usagers **piétons (1064)** et une part non-négligeable d'usagers qui pratiquent cet espace à **vélo (352)**.

Selon vous, par quel(s) aménagement(s) serait-il possible d'améliorer l'accessibilité et la sécurité des allées Coustous ?

Une majorité de réponses en faveur de l'**abaissement des trottoirs** (616 réponses), d'éclairage public (385 réponses) et de **marquages au sol** (375 réponses) ce qui témoigne d'un besoin de réguler et sécuriser le trafic des véhicules motorisés que chacun puisse se sentir à l'aise et en sécurité lorsqu'il circule et pratique les allées Coustous.

Enjeux : Redonner de la place à chaque type de mobilité et chaque public pour que chacun puisse circuler et pratiquer l'espace en toute sérénité.

Quelle circulation de véhicules vous donnerait davantage envie de pratiquer les allées Coustous ?



Des réponses très divisées avec une opposition très marquée entre :
 « aucune circulation de véhicules motorisés sur les Coustous » (33.7%) et
 « celle d'aujourd'hui convient très bien » (35.1%) qui résulte majoritaire.

Cependant il est à noter que $\frac{1}{3}$ des répondants souhaitent **conserver une circulation de véhicules sur les Coustous** et que $\frac{1}{3}$ souhaitent **réduire la place de la voiture** sans être unanimes sur la manière de la réduire (réponse très technique).

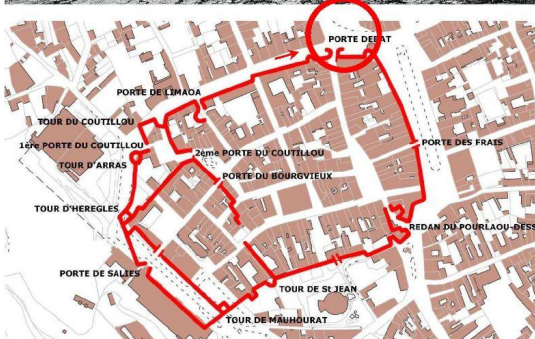
Dans le cas où vous êtes favorables au maintien d'une circulation de véhicules motorisés, désirez-vous que soit prévu du **stationnement sur place** ?

NB : Les 33.7% de personnes ayant répondu « aucune circulation de véhicules motorisés sur les Coustous » n'étaient pas invités à répondre à cette question

62.1% des 66.3% ayant été invitées à répondre la question ont répondu **OUI** soit **41.2%** au total (10.6% ont répondu « ne sais pas »)



A.V.A.P. DE BAGNERES DE BIGORRE - RAPPORT DE PRESENTATION



Cette illustration se situe au bas de la rue de « darre les mounges » « derrière les moines » (dos du couvent des Jacobins) qui deviendra plus tard le boulevard du Collège et le boulevard Carnot. La cuisine Lasbesnes occupait le redan ouest du Portail Debat et le canal de la Nasse n'était qu'imparfaitement bouché. Au fond, on aperçoit Saint Vincent et ses 3 clochetons. Le clocher de l'église s'écroula lors du tremblement de terre de 1660, remplacé par ces 3 clochetons en 1760. En 1831, apparaîtra la flèche actuelle.

La rue Pasteur n'est pas encore percée. Une ruelle permet d'accéder au revers ouest de l'église.

La place du Trey existait depuis l'antiquité. Elle marquait l'entrée de la ville romaine avec, en son centre, une fontaine.

Son nom vient du latin TRIVITUM soit « carrefour de trois voies » vers le nord, l'est et le sud : Tarbes, Toulouse et la montagne.

Elle marque toujours aujourd'hui l'entrée du centre historique. Elle représente donc un des pôles principaux du réseau urbain.

Les Allées Coustous et la place lafayette :

un carrefour historique entre Tarbes, Toulouse et la montagne

2.3 L'ORIENTATION MOBILITÉS ET ESPACE PUBLIC

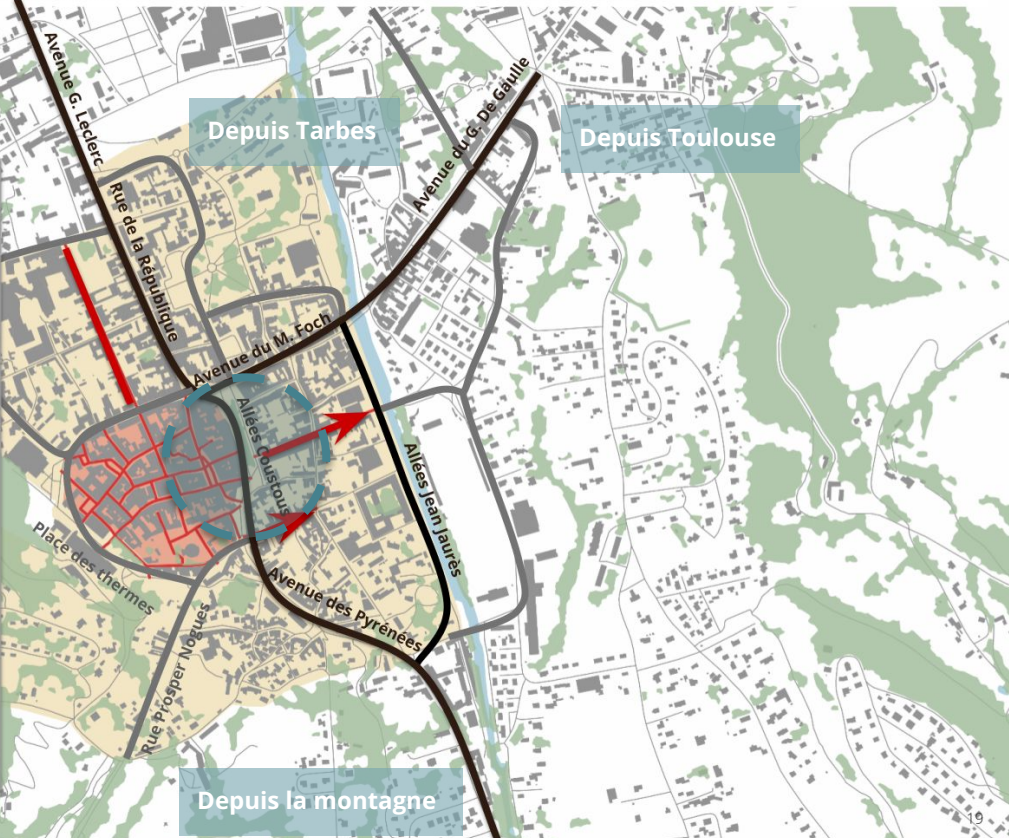
Des espaces publics associés à des solutions de mobilités alternatives pour donner envie de pratiquer le centre-ville autrement

A Ce qu'il faut retenir

- Des voiries de transit principales qui concentrent les flux véhiculaires - dont les allées Jean Jaurès surdimensionnées
- Des voies de transit secondaires pour accéder aux équipements structurants ou des alternatives pour rentrer et sortir de la ville
- Des zones 30, des **zones de rencontre** et des espaces hors véhiculaires élargis pour redonner de la place aux modes actifs dans l'hyper-centre et les ruelles des quartiers historiques
- Plan d'accessibilité voirie et schéma directeur cyclable existants et progressivement mis en oeuvre au gré des possibilités financières

→ Acter une stratégie pour donner plus de place aux modes actifs, réduire la place de la voiture en apportant des alternatives de mobilité concurrentielles, tout en conservant une bonne accessibilité au centre

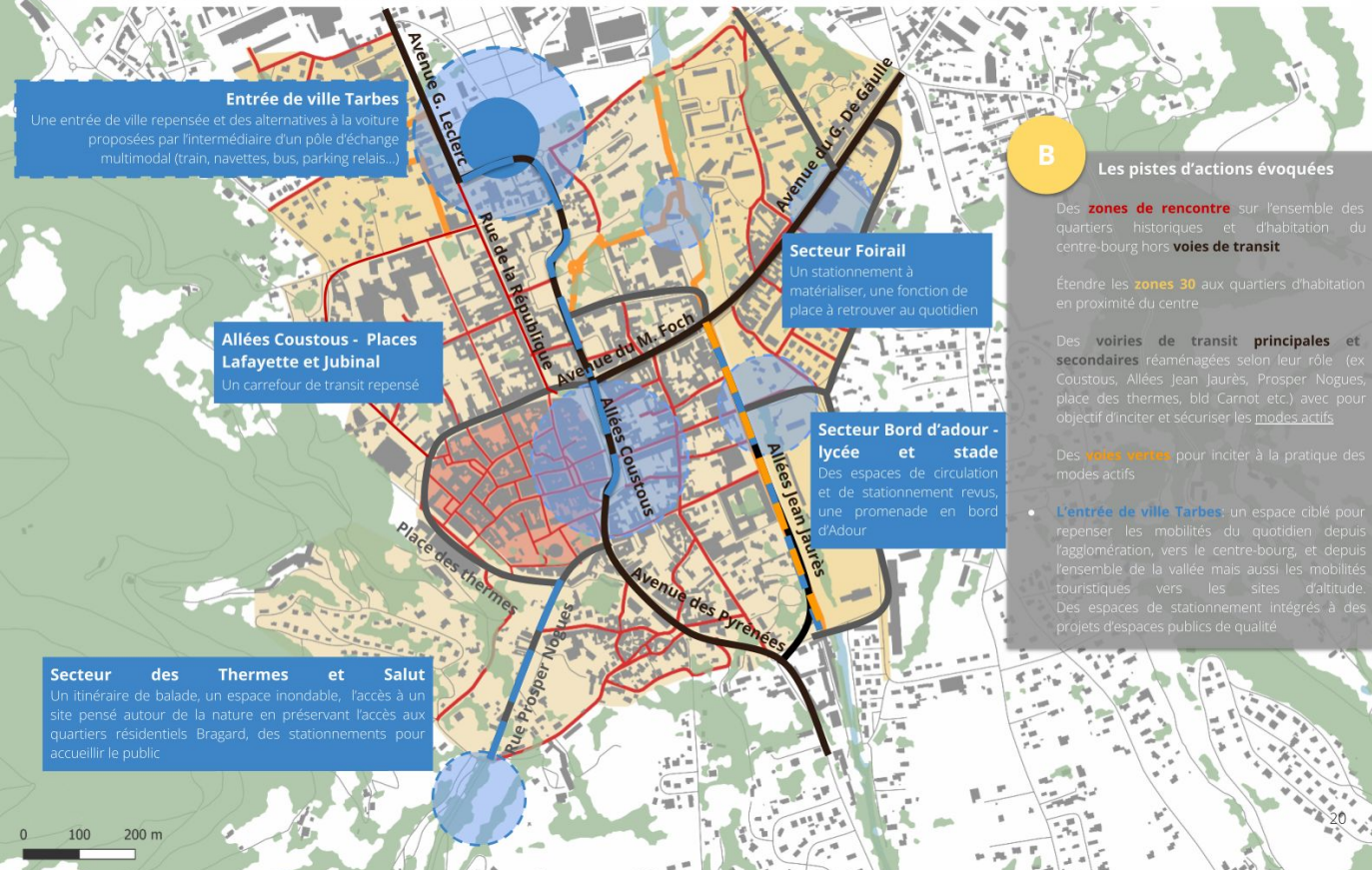
- Des mobilités touristiques à repenser dès le bas de vallée
- Un besoin des curistes de pouvoir accéder à la station thermale sans voiture
- Mettre en avant l'avantage concurrentiel à habiter en centre-bourg d'un point de vue alternatives à la voiture
- Travailler les mobilités inter-entreprises



Les Allées Coustous : un carrefour au coeur des principaux axes de transit de la vallée

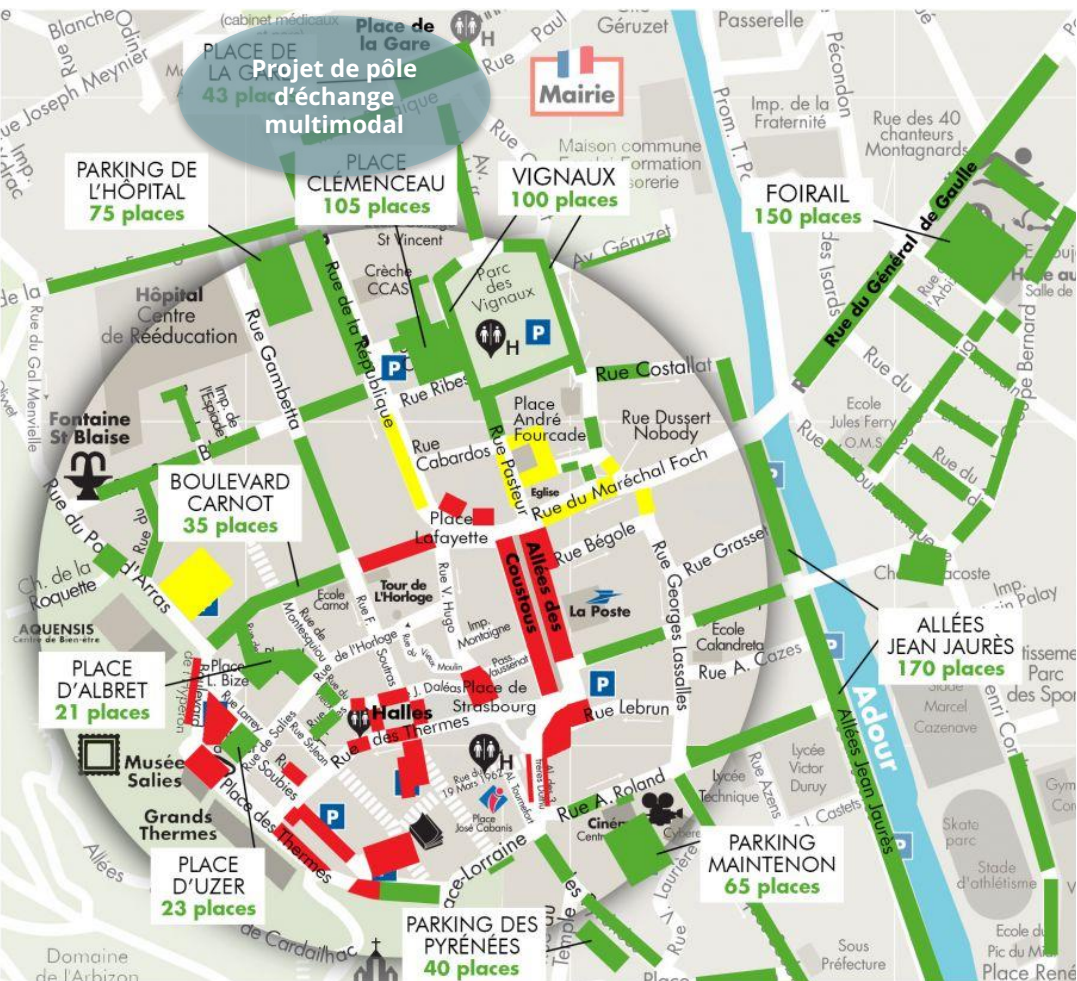
2.3 L'ORIENTATION MOBILITÉS ET ESPACE PUBLIC

Des espaces publics associés à des solutions de mobilités alternatives pour donner envie de pratiquer le centre-ville autrement



Enjeux :
Une réduction des places de stationnement et un rééquilibrage des mobilités sur les Allées Coustous qui ne peuvent être imaginées autrement que dans une logique globale à l'échelle du centre-ville et de la vallée

LE STATIONNEMENT SUR LES ALLÉES COUSTOUS


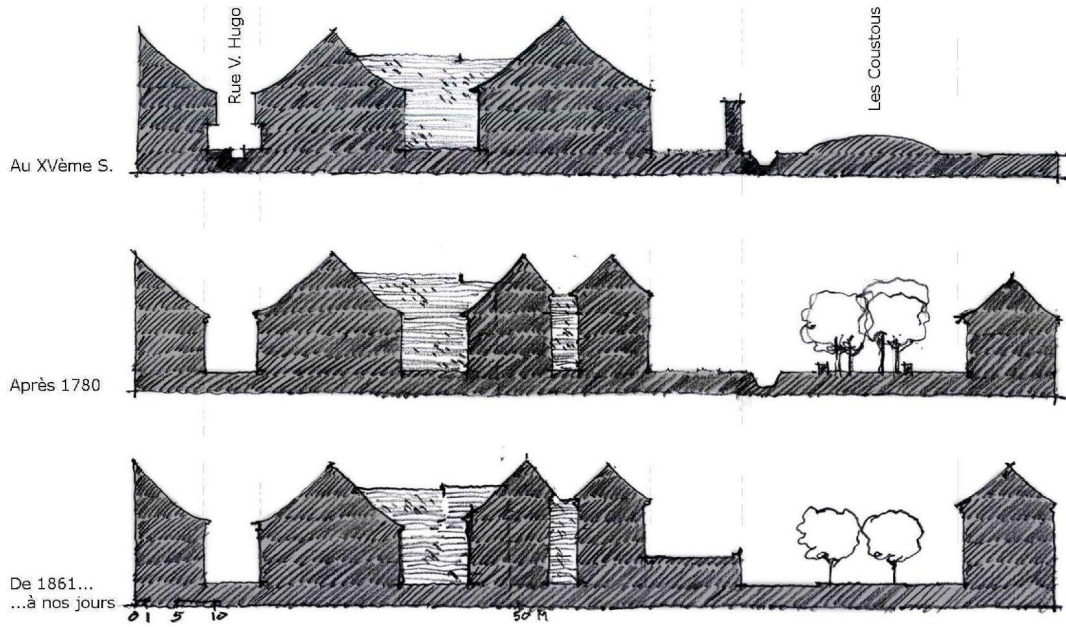


Une offre de stationnement très importante en centre-ville couplée à un projet de pôle d'échange multimodal au niveau de l'ancienne gare de Bagnères-de-Bigorre

Les Allées Coustous :
Un espace de stationnement temporaire pour accéder aux commerces et aux services de la place


Plan de stationnement du centre-ville de Bagnères-de-Bigorre (<https://www.ville-bagneresdebitorre.fr/stationnement>)

A.V.A.P. DE BAGNERES DE BIGORRE - RAPPORT DE PRESENTATION



VERS LES COUSTOUS DE DEMAIN

Les coustous de demain



Consommer, se restaurer, prendre le café, boire un verre

→ De l'espace pour s'installer qui soit agréable (à l'ombre, au calme) peu exposé aux nuisances (circulations, bruits, pollutions, livraisons, bus etc.) et des animations commerciales & évènements réguliers qui bénéficient aux commerces

Se retrouver, fêter mais aussi observer, voir la vie passer et s'informer

→ Un espace sécurisé, qu'il est possible de fermer à la circulation temporairement, modulable pour y installer différentes configurations événementielles, avec des équipements adaptés à l'accueil de ces évènements sur site. Un espace d'information et d'échange adapté aux usages de la place.

Traverser, circuler, se promener, se rendre en centre-ville

→ Un carrefour de circulation apaisé où chacun peut circuler en sécurité, s'arrêter pour accéder aux commerces et services, une promenade de l'anneau thermal retrouvée,

des alignements d'arbres au coeur des allées

la fontaine

les bancs

→ Une place qui se modernise en conservant ses marqueurs historiques afin que tous puissent continuer à s'identifier à ce lieu





ÉCHANGES AUTOUR DES RÉSULTATS DE LA CONSULTATION PUBLIQUE



2. PRÉSENTATION DU PRÉ-PROJET DE RÉAMÉNAGEMENT

David Tapie - Responsable des Services Techniques

- Conservation des arbres et du jet d'eau
- Accessibilité de l'Espace Public
- Espaces piétons et cyclables augmentés
- Circulation automobile apaisée
- Stationnement diminué mais conservé
- Désimperméabilisation des sols
- Conserver l'eau dans les espaces publics
- Budget maîtrisé



LE PROJET DE RÉAMÉNAGEMENT EN QUELQUES CHIFFRES

- Espace piéton : **4 400 m²**

- Arbres : **42**

- Stationnements hors PMR : **100**

- Vitesse véhicules **30 km/h**

- Gestion des carrefours de la place Lafayette **par feux tricolores**

- **Voirie et espace piéton très abîmés**



•Espace piéton : **7 000 m²**

•Arbres : **de 50 à 63**

•Stationnements hors PMR : **40**

•Vitesse véhicules **20 km/h** et voirie et espace piéton en gestion « zone de rencontre » le long des arbres

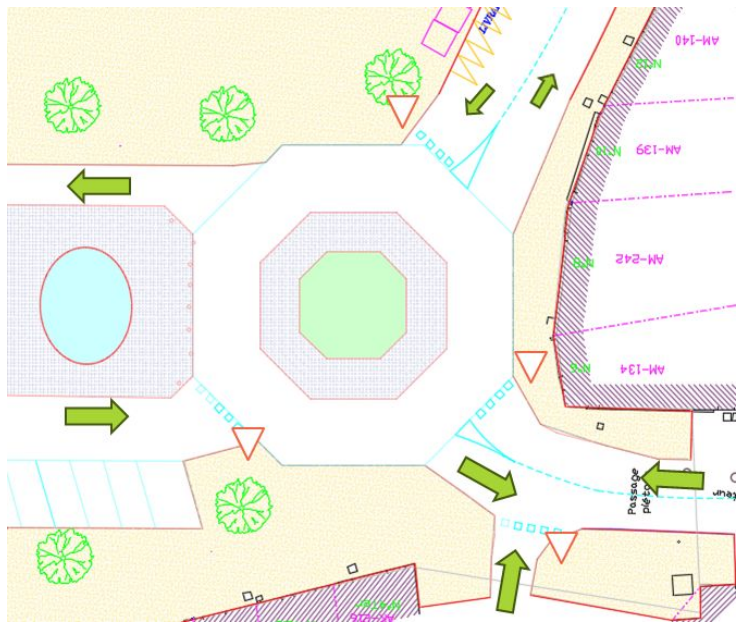
•Gestion des carrefours de la place Lafayette **par régime de priorité « Cédez le passage » et par giratoire**

Désimperméabilisation des sols par création d'espaces verts et élargissement des terrasses

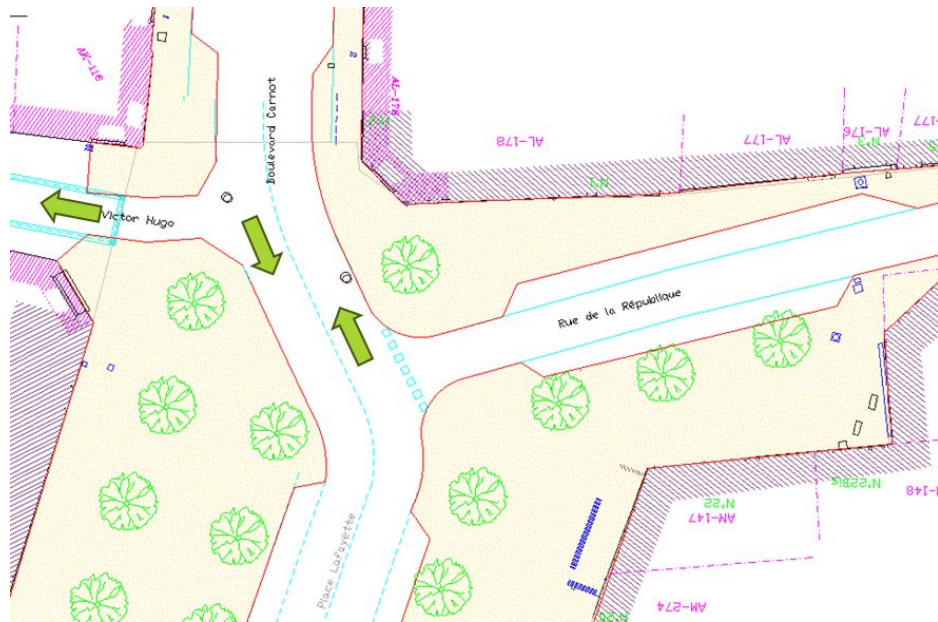




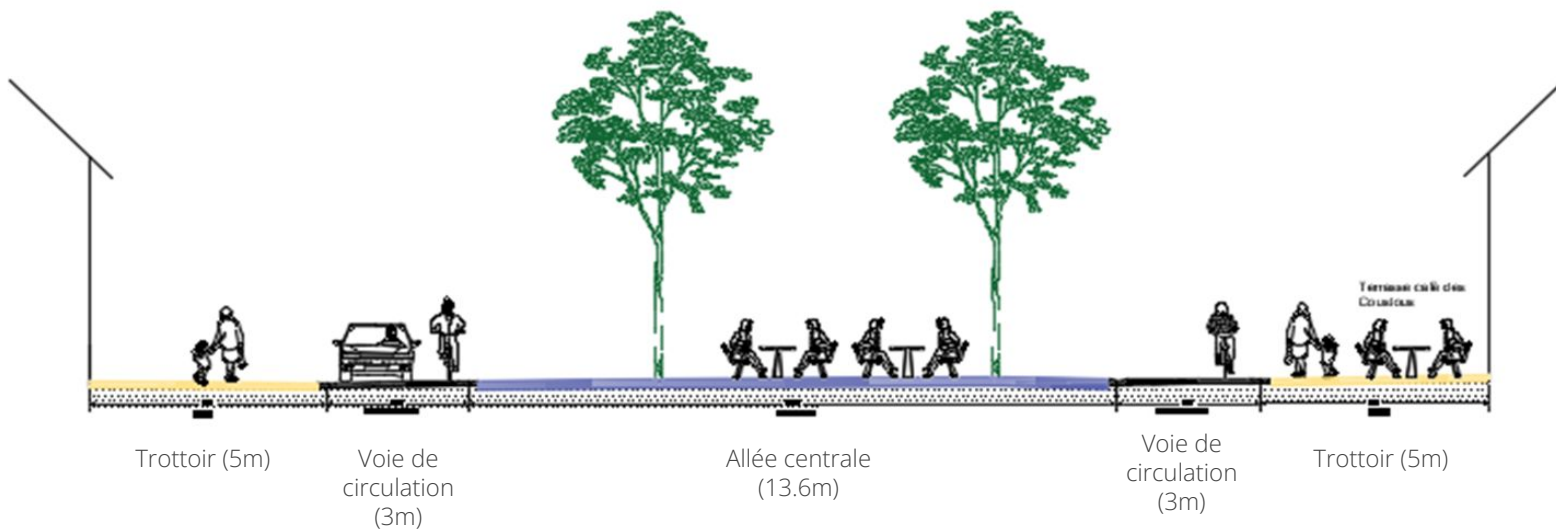
- Bas des Coustous



- Rue de la République



- Coupe au niveau du Grand Café des Coustous





Vue depuis le bas des Allées Coustous



Vue depuis le nord des Allées Coustous en direction de la place Lafayette



Vue depuis la place Lafayette



Vue depuis la place Lafayette



Vue depuis la place Lafayette



Vue depuis le coeur des Allées Coustous



Vue depuis la place Achille Jubinal



Vue depuis la place Achille Jubinal



Vue depuis la place Achille Jubinal



Trottoirs contre les façades en bétons désactivés existants idem allée Tournefort



Zone centrale Coustous en pavés de granit

Listels sur trottoirs à chaque changement d'immeubles en pierre d'Arudy



Bordures et caniveaux en béton de basalte gris identique rue du centre ville



Chaussée et stationnement en béton bitumineux


Coloris identiques aux allées Tournefort





Les espaces situés en pied d'arbre et les différents espaces verts créés permettront une désimperméabilisation partielle des espaces.

Ils seront traités en noues légères et plantés de graminées basses pour ne pas masquer les piétons.

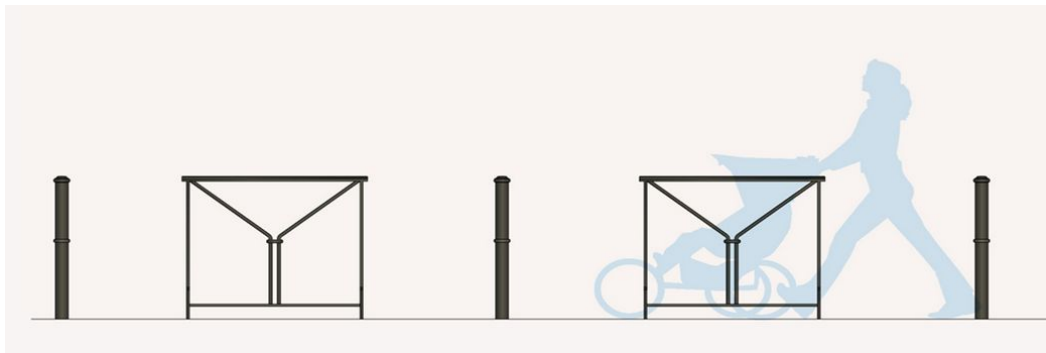


L'éclairage public sera réalisé à partir du modèle Citéa de chez Comatelec sur console ou sur mât acier cylindro-conique Ral 7022.

Ce modèle équipe toute les places et rues de Bagnères, hors parcs publics et quartier des halles.

Ces appareils sont équipés de modules permettant une baisse de puissance de 80 % à partir de 23 heures. Ils sont conformes aux exigences de la réserve internationale de ciel étoilé du Pic du Midi.





Les bornes, potelets, barrières seront de la même gamme que l'ensemble de la commune Gamme Agora de chez ARÉA. Les appuis-vélos seront de la Gamme Arcadie de chez ARÉA.

3. ÉCHANGES AUTOUR DU PRÉ-PROJET



Merci pour votre présence à cette réunion publique ainsi que votre participation à la construction de ce projet

Pour toute contribution ou remarque, merci de les transmettre à l'adresse cabinet.maire@ville-bagneresdebigorre.fr ou par courrier à la Mairie de Bagnères-de-Bigorre